

Die Funzel **SPEZIAL**

📍 67549 Worms



Ihr Kartenvorteil

Jeden Freitag gibt es für alle Inhaber der spürbarCard ein kleines Bier gratis.

Öffnungszeiten

Montag - Donnerstag und Sonntag von 18:00 Uhr
- 01:00 Uhr

Freitag - Samstag von 18:00 Uhr - 03:00 Uhr

Beschreibung

Die Funzel - der Lichtblick hinterm Bahnhof!

Urige Kneipe mit gemütlicher Atmosphäre und kleinem Biergarten. Konzeptlos und in Jahrzehnten gereift, läuft bei uns Musik aus verschiedenen Genres. Bei uns kommen Blues, Jazz und Reggae Freunde genauso auf ihre Kosten, wie Rocker und Headbanger. Regelmäßige Live-Konzerte - über das Jahr verteilt - runden das Ganze ab. Wechselnde Aktionstage mit verschiedenen Getränkeangeboten lassen das Herz eines jeden Getränkeliebhabers höher schlagen.



Über den Anbieter

Die Funzel

Güterhallenstrasse 53

67549 Worms

📍 [Route planen](#)



Weitere Informationen

Telefon: +49624155609

E-Mail: info@die-funzel.de

Internet: <https://diefunzelworms.de/>




Anfahrt


Von: 72108 Rottenburg am Neckar, Deutschland


Nach: Güterhallenstraße 55, 67549 Worms, Deutschland


 2 Stunden, 17 Minuten (195 km)


[Auf Google Maps ansehen](#) 

 Auf **L370** nach **Osten** starten
1 Minute (0,2 km)


 Weiter auf **Beim Preußischen/L370**
1 Minute (0,4 km)

 Weiter auf **Niedernauer Str.**
1 Minute (0,9 km)

 Weiter auf **Poststraße**
1 Minute (0,5 km)

 Im Kreisverkehr geradeaus nach **Sprollstraße** fahren
2 Minuten (0,7 km)

 Im Kreisverkehr **zweite** Ausfahrt (**Seebronner Str.**) nehmen
2 Minuten (1,1 km)

 Weiter auf **L361**
1 Minute (93 m)

 **Links** auf die Auffahrt nach **Horb/Nagold/Seebronn** abbiegen
1 Minute (0,2 km)

↪ **Rechts** abbiegen auf **B28**

5 Minuten (7,0 km)

↑ **Rechts** abbiegen auf **A81** Richtung **Stuttgart**

14 Minuten (23,4 km)

↑ Bei Ausfahrt **B464** Richtung **Sindelfingen-West** fahren

5 Minuten (6,0 km)

↑ **Links** halten und auf **B464** bleiben

3 Minuten (4,1 km)

↪ Leicht **rechts** abbiegen Richtung **B295**

1 Minute (0,2 km)

↪ **Rechts** abbiegen auf **B295**

2 Minuten (1,8 km)

↑ Weiter auf **B295**

3 Minuten (2,8 km)

↑ Leicht **rechts** abbiegen auf **A8** Richtung **Karlsruhe**

32 Minuten (49,8 km)

↑ Am Autobahnkreuz **41-Dreieck Karlsruhe** **rechts** halten und den Schildern **A5** in Richtung **Frankfurt/Mannheim/Landau (Pfalz)/Karlsruhe** folgen

22 Minuten (37,5 km)

↑ Bei Ausfahrt **A6** Richtung **A61/Mannheim/Koblenz/Saarbrücken** fahren

21 Minuten (33,0 km)

↑ **Rechts** halten, auf **A6** bleiben und der Beschilderung für **Saarbrücken/Kaiserslautern/Ludwigshafen** folgen

8 Minuten (12,4 km)

↑ Am Autobahnkreuz **23-Kreuz Ludwigshafen** **Nordrechts** halten und den Schildern **B9** in Richtung **Worms** folgen

7 Minuten (10,0 km)

↑ Weiter auf **L523**

1 Minute (0,3 km)

↩ **Links** abbiegen auf **Pfauentorstraße/B47** (Schilder nach **Monsheim**)

Weiter auf B47

3 Minuten (0,9 km)

↪ **Rechts** abbiegen auf **Willy-Brandt-Ring/B47**

1 Minute (0,2 km)

↻ Im Kreisverkehr geradeaus nach **Lutherring** fahren

1 Minute (0,3 km)

↻ Im Kreisverkehr **dritte** Ausfahrt (**Kriemhildenstraße**) nehmen

1 Minute (0,2 km)

↻ Im Kreisverkehr geradeaus nach **Friedrich-Ebert-Straße** fahren

1 Minute (0,2 km)

↻ Im Kreisverkehr **erste** Ausfahrt (**Gutenbergstraße**) nehmen

1 Minute (0,1 km)

↑ **Gutenbergstraße** verläuft leicht nach **links** und wird zu **Von-Steuben-Straße**

1 Minute (0,2 km)

↻ Im Kreisverkehr **erste** Ausfahrt (**Güterhallenstraße**) nehmen

Das Ziel befindet sich auf der linken Seite.

1 Minute (0,4 km)
