

Gaststätte Bollmann 10%

📍 67592 Flörsheim-Dalsheim



Ihr Kartenvorteil

10 % auf alle Speisen und Getränke

Beschreibung

Die Gaststätte Bollmann besteht nunmehr seit über 80 Jahren. In der urigen Gaststätte im Ortsteil Flörsheim erwartet Sie gut bürgerliche Küche. Das Lokal verfügt über 60 Sitzplatzmöglichkeiten und eigene Parkplätze.



Über den Anbieter

Gaststätte Bollmann

Im Steinland 2
67592 Flörsheim-Dalsheim

[📍 Route planen](#)

Weitere Informationen

Telefon: +49 6243 452




Buchungsinformation

Telefon: +49 6243 452


Anfahrt


Von: 72108 Rottenburg am Neckar, Deutschland


Nach: Im Steinland 2, 67592 Flörsheim-Dalsheim, Deutschland


 2 Stunden, 19 Minuten (202 km)


[Auf Google Maps ansehen](#) 


 Auf **L370** nach **Osten** starten
1 Minute (0,2 km)


 Weiter auf **Beim Preußischen/L370**
1 Minute (0,4 km)

 Weiter auf **Niedernauer Str.**
1 Minute (0,9 km)


 Weiter auf **Poststraße**
1 Minute (0,5 km)

 Im Kreisverkehr geradeaus nach **Sprollstraße** fahren
2 Minuten (0,7 km)

 Im Kreisverkehr **zweite** Ausfahrt (**Seebronner Str.**) nehmen
2 Minuten (1,1 km)

 Weiter auf **L361**
1 Minute (93 m)

 **Links** auf die Auffahrt nach **Horb/Nagold/Seebronn** abbiegen
1 Minute (0,2 km)

 **Rechts** abbiegen auf **B28**
5 Minuten (7,0 km)

↑ **Rechts** abbiegen auf **A81** Richtung **Stuttgart**

14 Minuten (23,4 km)

↑ Bei Ausfahrt **B464** Richtung **Sindelfingen-West** fahren

5 Minuten (6,0 km)

↑ **Links** halten und auf **B464** bleiben

3 Minuten (4,1 km)

↗ Leicht **rechts** abbiegen Richtung **B295**

1 Minute (0,2 km)

↗ **Rechts** abbiegen auf **B295**

2 Minuten (1,8 km)

↑ Weiter auf **B295**

3 Minuten (2,8 km)

↑ Leicht **rechts** abbiegen auf **A8** Richtung **Karlsruhe**

32 Minuten (49,8 km)

↑ Am Autobahnkreuz **41-Dreieck Karlsruherechts** halten und den Schildern **A5** in Richtung **Frankfurt/Mannheim/Landau (Pfalz)/Karlsruhe** folgen

22 Minuten (37,5 km)

↑ Bei Ausfahrt **A6** Richtung **A61/Mannheim/Koblenz/Saarbrücken** fahren

5 Minuten (7,7 km)

↑ Am Autobahnkreuz **30-Dreieck Hockenheimrechts** halten und den Schildern **61** in Richtung **Koblenz/Saarbrücken/Ludwigshafen/Speyer** folgen

1 Minute (1,5 km)

↑ Weiter auf **A61**

28 Minuten (44,7 km)

↑ Am Autobahnkreuz **58-Kreuz Wormsrechts** halten und den Schildern in Richtung **Monsheim** folgen

1 Minute (1,4 km)

↑ Auf **B47** fahren

5 Minuten (6,7 km)

↘ **Rechts** abbiegen auf **B271/B47** (Schilder nach Koblenz/Lehrbach/Mannheim/Zellertal/Wiesbaden)

↩ **Rechts** abbiegen auf **B271/B47** (Schilder nach **Kaiserslautern/Marnheim/Zellertal/Wachenheim**,

Das Ziel befindet sich auf der linken Seite.

4 Minuten (3,0 km)

Powered by Google, ©2025 Google
