

Café im Stadtpark

📍 68623 Lampertheim



Ihr Kartenvorteil

Kundenkarten-Inhaber erhalten zu einer Tasse Kaffee 1 Stück hausgemachten Kuchen gratis.

Beschreibung

Die grüne Oase im Herzen Lampertheims! Im Stadtpark Lampertheim verwöhnen wir unsere Gäste mit Kaffee, Kuchen, frischen Waffeln und andere Köstlichkeiten. Im Café ist für ca. 25, auf der Terrasse für ca. 30-40 Personen Platz. Im Stadtpark befindet sich ein großer Kinderspielplatz mit unzähligen Spielgeräten für die Kinder. Besuchen Sie uns und genießen die familiäre Atmosphäre in Lampertheims Stadtpark.



Über den Anbieter

Café im Stadtpark

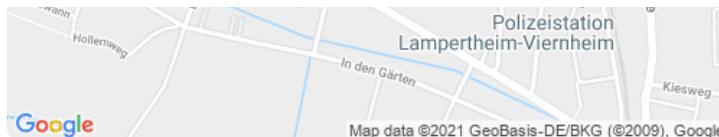
Martin-Kärcher-Straße 37
68623 Lampertheim

[Route planen](#)

Weitere Informationen



Telefon: +49 6206 3051728



Internet: <https://de->

[de.facebook.com/pages/category/Cafe/Caf%C3%](https://de-facebook.com/pages/category/Cafe/Caf%C3%A9-im-Stadtpark-Lampertheim-280314455438788/)

[A9-im-Stadtpark-Lampertheim-](https://de-facebook.com/pages/category/Cafe/Caf%C3%A9-im-Stadtpark-Lampertheim-280314455438788/)

[280314455438788/](https://de-facebook.com/pages/category/Cafe/Caf%C3%A9-im-Stadtpark-Lampertheim-280314455438788/)

Buchungsinformation

Telefon: +49 6206 3051728

Internet: <https://de->

[de.facebook.com/pages/category/Cafe/Caf%C3%](https://de-facebook.com/pages/category/Cafe/Caf%C3%A9-im-Stadtpark-Lampertheim-280314455438788/)

[A9-im-Stadtpark-Lampertheim-](https://de-facebook.com/pages/category/Cafe/Caf%C3%A9-im-Stadtpark-Lampertheim-280314455438788/)

[280314455438788/](https://de-facebook.com/pages/category/Cafe/Caf%C3%A9-im-Stadtpark-Lampertheim-280314455438788/)

Anfahrt

Von: 72108 Rottenburg am Neckar, Deutschland

Nach: Martin-Kärcher-Straße 37, 68623 Lampertheim, Deutschland

 2 Stunden, 10 Minuten (185 km)

[Auf Google Maps ansehen](#) 


I→ Auf **L370** nach **Osten** starten
1 Minute (0,2 km)


↑ Weiter auf **Beim Preußischen/L370**
1 Minute (0,4 km)


↑ Weiter auf **Niedernauer Str.**
1 Minute (0,9 km)


↑ Weiter auf **Poststraße**
1 Minute (0,5 km)


↻ Im Kreisverkehr geradeaus nach **Sprollstraße** fahren
2 Minuten (0,7 km)


 Im Kreisverkehr **zweite** Ausfahrt (**Seebronner Str.**) nehmen
2 Minuten (1,1 km)


 Weiter auf **L361**
1 Minute (93 m)


 **Links** auf die Auffahrt nach **Horb/Nagold/Seebronn** abbiegen
1 Minute (0,2 km)


 **Rechts** abbiegen auf **B28**
5 Minuten (7,0 km)


 **Rechts** abbiegen auf **A81** Richtung **Stuttgart**
14 Minuten (23,4 km)


 Bei Ausfahrt **B464** Richtung **Sindelfingen-West** fahren
5 Minuten (6,0 km)


 **Links** halten und auf **B464** bleiben
3 Minuten (4,1 km)

 Leicht **rechts** abbiegen Richtung **B295**
1 Minute (0,2 km)

 **Rechts** abbiegen auf **B295**
2 Minuten (1,8 km)

 Weiter auf **B295**
3 Minuten (2,8 km)

 Leicht **rechts** abbiegen auf **A8** Richtung **Karlsruhe**
32 Minuten (49,8 km)

 Am Autobahnkreuz **41-Dreieck Karlsruhe** **rechts** halten und den Schildern **A5** in Richtung **Frankfurt/Mannheim/Landau (Pfalz)/Karlsruhe** folgen
22 Minuten (37,5 km)

 Bei Ausfahrt **A6** Richtung **A61/Mannheim/Koblenz/Saarbrücken** fahren
21 Minuten (33,0 km)

 **Rechts** halten, auf **A6** bleiben und der Beschilderung für **Saarbrücken/Kaiserslautern/**

Ludwigshafen folgen

6 Minuten (8,4 km)

↑ Bei Ausfahrt **24-Mannheim-Sandhofen** auf **B44** in Richtung **Lampertheim** fahren

1 Minute (0,5 km)

↗ **Rechts** abbiegen auf **Frankenthaler Str./B44**

Weiter auf B44

5 Minuten (5,0 km)

↗ **Rechts** abbiegen auf **Römerstraße**

2 Minuten (0,8 km)

↑ Weiter auf **Alte Viernheimer Str./Neuschloßstraße**

Weiter auf Neuschloßstraße

1 Minute (0,1 km)

↖ **Links** abbiegen auf **Wilhelmstraße**

1 Minute (68 m)

↗ **Rechts** abbiegen auf **Martin-Kärcher-Straße**

Das Ziel befindet sich auf der rechten Seite

1 Minute (0,4 km)
