

# The Burger Kitchen 10%

 67547 Worms



## Ihr Kartenvorteil

Kundenkarten-Inhaber erhalten von Montag bis Donnerstag 10 % Preisvorteil auf alle Burger.

## Beschreibung

The Burger Kitchen bietet Ihnen hausgemachte Burger, handgemachte Qualität und ein erstklassiges Geschmackserlebnis. Wir liefern auch gerne zu Ihnen nach Hause und freuen uns, Sie persönlich bei uns begrüßen zu dürfen.



## Über den Anbieter

### The Burger Kitchen

Ludwigstraße 27

67547 Worms

 [Route planen](#)

### Weitere Informationen

Telefon: +49 6241 9706565



E-Mail: [info@theburgerkitchen.de](mailto:info@theburgerkitchen.de)

Internet: <http://www.theburgerkitchen.de/>

## Buchungsinformation

Telefon: +49 6241 9706565


E-Mail: [info@theburgerkitchen.de](mailto:info@theburgerkitchen.de)

Internet: <http://www.theburgerkitchen.de/>

## Anfahrt

Von: 72108 Rottenburg am Neckar, Deutschland

Nach: Ludwigstraße 27, 67547 Worms, Deutschland

 2 Stunden, 12 Minuten (193 km)

[Auf Google Maps ansehen](#) 

**I→** Auf **L370** nach **Osten** starten  
1 Minute (0,2 km)

---

**↑** Weiter auf **Beim Preußischen/L370**  
1 Minute (0,4 km)

---

**↑** Weiter auf **Niedernauer Str.**  
1 Minute (0,9 km)

---

**↑** Weiter auf **Poststraße**  
1 Minute (0,5 km)

---

**↻** Im Kreisverkehr geradeaus nach **Sprollstraße** fahren  
2 Minuten (0,7 km)

---

**↻** Im Kreisverkehr **zweite** Ausfahrt (**Seebronner Str.**) nehmen  
2 Minuten (1,1 km)

---

**I→** Weiter auf **L361**


1 Minute (93 m)

---

 **Links** auf die Auffahrt nach **Horb/Nagold/Seebronn** abbiegen


1 Minute (0,2 km)

---

 **Rechts** abbiegen auf **B28**

5 Minuten (7,0 km)

---

 **Rechts** abbiegen auf **A81** Richtung **Stuttgart**


14 Minuten (23,4 km)

---

 Bei Ausfahrt **B464** Richtung **Sindelfingen-West** fahren

5 Minuten (6,0 km)

---

 **Links** halten und auf **B464** bleiben


3 Minuten (4,1 km)

---

 Leicht **rechts** abbiegen Richtung **B295**

1 Minute (0,2 km)

---

 **Rechts** abbiegen auf **B295**


2 Minuten (1,8 km)

---

 Weiter auf **B295**

3 Minuten (2,8 km)

---

 Leicht **rechts** abbiegen auf **A8** Richtung **Karlsruhe**

32 Minuten (49,8 km)

---

 Am Autobahnkreuz **41-Dreieck Karlsruhe** **rechts** halten und den Schildern **A5** in Richtung **Frankfurt/Mannheim/Landau (Pfalz)/Karlsruhe** folgen


22 Minuten (37,5 km)

---

 Bei Ausfahrt **A6** Richtung **A61/Mannheim/Koblenz/Saarbrücken** fahren

21 Minuten (33,0 km)

---

 **Rechts** halten, auf **A6** bleiben und der Beschilderung für **Saarbrücken/Kaiserslautern/Ludwigshafen** folgen

8 Minuten (12,4 km)

---

 Am Autobahnkreuz **23-Kreuz Ludwigshafen-Nord** **rechts** halten und den Schildern **B9** in Richtung

**Worms** folgen

7 Minuten (10,0 km)

---

↑ Weiter auf **L523**  
1 Minute (0,3 km)

---

↑ Weiter auf **Ludwigstraße/B47** (Schilder nach **Worms-Zentrum**)  
1 Minute (0,4 km)

---

↪ **Rechts** abbiegen auf **Allmendgasse/B47**  
Das Ziel befindet sich auf der linken Seite.  
1 Minute (25 m)

---