

Thermen & Badewelt Euskirchen - Urlaubsparadies unter Palmen **SPEZIAL**

📍 53879 Euskirchen



Ihr Kartenvorteil

Sie erhalten die kostenlose Thermencard mit einem **Startguthaben von 20 €**. Informationen und Bestellung hier: [Meine Thermencard](#)

Zum Erhalt des Startguthabens ist die spürbarCard einfach an der Kasse vorzulegen.

Beschreibung

Unter dem Motto „Mein Urlaubsparadies unter Palmen“ erwartet die Besucher eine Urlaubswelt im absoluten Premiumbereich, eingebettet in die reizvolle Kulisse der Erftauen, angrenzend an die Eifelregion und unweit der beliebten Städte wie Bonn, Köln oder Düsseldorf. In der breiten Angebotspalette rund um die Themen Wasser, Entspannung und Urlaubsgenuss findet jeder, egal bei welchem Wetter, an 365 Tagen im Jahr, sein persönliches Paradies.

In der Therme Euskirchen gönnen Sie sich ein Erlebnis voller Entspannung, Gelassenheit und Wohlbefinden.



Über den Anbieter

**Thermen & Badewelt Euskirchen
GmbH**

Stresemannstraße



Thermenallee 1,
53879 Euskirchen

 [Route planen](#)

Weitere Informationen

Telefon: +49 2251 14850

Faxnummer: +49 2251 1485485

E-Mail: info@badewelt-euskirchen.de

Internet: <https://www.badewelt-euskirchen.de/>

Buchungsinformation

Internet: <https://www.badeparadies-schwarzwald.de/de/badeparadiescard-business/thermengruppe-wund.php?r=412748469>

Anfahrt

Von: 72108 Rottenburg am Neckar, Deutschland

Nach: Thermenallee 1, 53879 Euskirchen, Deutschland

 4 Stunden, 17 Minuten (386 km)

[Auf Google Maps ansehen](#) 

↪ Auf **L370** nach **Osten** starten
1 Minute (0,2 km)


↑ Weiter auf **Beim Preußischen/L370**
1 Minute (0,4 km)


↑ Weiter auf **Niedernauer Str.**
1 Minute (0,9 km)


↑ Weiter auf **Poststraße**




1 Minute (0,5 km)


 Im Kreisverkehr geradeaus nach **Sprollstraße** fahren
2 Minuten (0,7 km)


 Im Kreisverkehr **zweite** Ausfahrt (**Seebronner Str.**) nehmen
2 Minuten (1,1 km)


 Weiter auf **L361**
1 Minute (93 m)


 **Links** auf die Auffahrt nach **Horb/Nagold/Seebronn** abbiegen
1 Minute (0,2 km)


 **Rechts** abbiegen auf **B28**
5 Minuten (7,0 km)


 **Rechts** abbiegen auf **A81** Richtung **Stuttgart**
14 Minuten (23,4 km)


 Bei Ausfahrt **B464** Richtung **Sindelfingen-West** fahren
5 Minuten (6,0 km)


 **Links** halten und auf **B464** bleiben
3 Minuten (4,1 km)

 Leicht **rechts** abbiegen Richtung **B295**
1 Minute (0,2 km)

 **Rechts** abbiegen auf **B295**
2 Minuten (1,8 km)

 Weiter auf **B295**
3 Minuten (2,8 km)

 Leicht **rechts** abbiegen auf **A8** Richtung **Karlsruhe**
32 Minuten (49,8 km)

 Am Autobahnkreuz **41-Dreieck Karlsruherechts** halten und den Schildern **A5** in Richtung **Frankfurt/Mannheim/Landau (Pfalz)/Karlsruhe** folgen
22 Minuten (37,5 km)

↑ Bei Ausfahrt **A6** Richtung **A61/Mannheim/Koblenz/Saarbrücken** fahren
5 Minuten (7,7 km)

↑ Am Autobahnkreuz **30-Dreieck Hockenheimrechts** halten und den Schildern **61** in Richtung **Koblenz/Saarbrücken/Ludwigshafen/Speyer** folgen
1 Minute (1,5 km)

↑ Weiter auf **A61**
1 Stunde, 42 Minuten (162 km)

↑ **Links** halten und auf **A61** bleiben
42 Minuten (67,5 km)

↑ Bei Ausfahrt **26-Swisttal** Richtung **Swisttal/Heimerzheim/Bornheim/Euskirchen** fahren
1 Minute (0,4 km)

↶ **Links** abbiegen auf **L182**
8 Minuten (8,0 km)

↶ **Links** abbiegen auf **Kölner Str.**
2 Minuten (1,3 km)

↻ Im Kreisverkehr **erste** Ausfahrt (**Stresemannstraße**) nehmen
1 Minute (0,3 km)

↶ **Links** abbiegen
Das Ziel befindet sich auf der rechten Seite
1 Minute (0,1 km)
