

Dschungelcamp Bürstadt

📍 68642 Bürstadt



Ihr Kartenvorteil

Kundenkarten-Inhaber erhalten 1 € Rabatt auf jede Eintrittskarte.

Beschreibung

Der Dschungelcamp Kidspark in Bürstadt ist ein abwechslungsreiches Ausflugshighlight für Groß und Klein. Der Indoor- und Outdoor Spielpark verfügt über verschiedene Spielteilbereiche. So können die Kinder ungestört und selektiv ihren Lieblingsbeschäftigungen nachgehen und sich u.a. beim Klettern, Rutschen, Schaukeln und Hüpfen austoben. Selbst für die Kleinsten im Alter von 0 bis 3 Jahren steht ein eigener Bereich zur Verfügung. Im direkt angrenzenden Gastronomiebereich können die begleitenden Erwachsenen temporär verweilen, plaudern, essen oder einen Kaffee trinken, ohne Ihre Kleinen aus den Augen zu verlieren.



Über den Anbieter

Dschungelcamp Bürstadt

Außerhalb 86
68642 Bürstadt

📍 [Route planen](#)



Weitere Informationen

Telefon: +49 6206 9521567

E-Mail: dschungelcamp1@outlook.de

Internet: <https://www.dschungelcamp-buerstadt.de/>



Buchungsinformation

Telefon: +49 6206 9521567


E-Mail: dschungelcamp1@outlook.de

Internet: <https://www.dschungelcamp-buerstadt.de/>

Anfahrt

Von: 72108 Rottenburg am Neckar, Deutschland

Nach: Außerhalb 86, 68642 Bürstadt, Deutschland

 2 Stunden, 12 Minuten (193 km)

[Auf Google Maps ansehen](#) 

I→ Auf **L370** nach **Osten** starten
1 Minute (0,2 km)


↑ Weiter auf **Beim Preußischen/L370**
1 Minute (0,4 km)


↑ Weiter auf **Niedernauer Str.**
1 Minute (0,9 km)

↑ Weiter auf **Poststraße**
1 Minute (0,5 km)


↻ Im Kreisverkehr geradeaus nach **Sprollstraße** fahren


2 Minuten (0,7 km)


 Im Kreisverkehr **zweite** Ausfahrt (**Seebronner Str.**) nehmen
2 Minuten (1,1 km)


 Weiter auf **L361**
1 Minute (93 m)


 **Links** auf die Auffahrt nach **Horb/Nagold/Seebronn** abbiegen
1 Minute (0,2 km)


 **Rechts** abbiegen auf **B28**
5 Minuten (7,0 km)


 **Rechts** abbiegen auf **A81** Richtung **Stuttgart**
14 Minuten (23,4 km)


 Bei Ausfahrt **B464** Richtung **Sindelfingen-West** fahren
5 Minuten (6,0 km)


 **Links** halten und auf **B464** bleiben
3 Minuten (4,1 km)

 Leicht **rechts** abbiegen Richtung **B295**
1 Minute (0,2 km)

 **Rechts** abbiegen auf **B295**
2 Minuten (1,8 km)

 Weiter auf **B295**
3 Minuten (2,8 km)

 Leicht **rechts** abbiegen auf **A8** Richtung **Karlsruhe**
32 Minuten (49,8 km)

 Am Autobahnkreuz **41-Dreieck Karlsruherechts** halten und den Schildern **A5** in Richtung **Frankfurt/Mannheim/Landau (Pfalz)/Karlsruhe** folgen
22 Minuten (37,5 km)

 Bei Ausfahrt **A6** Richtung **A61/Mannheim/Koblenz/Saarbrücken** fahren
21 Minuten (33,0 km)

↑ **Links** halten und weiter auf **A67**

7 Minuten (12,1 km)

↑ Bei Ausfahrt **9-Lorsch** in **B47** Richtung **Bürstadt** einfädeln

8 Minuten (9,8 km)

↑ Die Ausfahrt nehmen

1 Minute (0,3 km)

↑ **Links** halten und weiter Richtung **Lampertheimer Str.**

1 Minute (0,1 km)

↑ **Links** halten und weiter auf **Lampertheimer Str.**

1 Minute (0,2 km)

↻ Im Kreisverkehr **erste** Ausfahrt (**Bonifatiusstraße**) nehmen

1 Minute (29 m)

↪ **Rechts** abbiegen auf **Gartenstraße**

1 Minute (61 m)

↪ Nach **rechts** abbiegen, um auf **Gartenstraße** zu bleiben

1 Minute (0,2 km)

↑ Weiter auf **Außerhalb/Lachgärten**

1 Minute (0,1 km)

↶ **Links** abbiegen auf **Lachgärten**

1 Minute (0,2 km)

↶ **Links** abbiegen

Das Ziel befindet sich auf der rechten Seite

1 Minute (43 m)
