


# Bruckmann`s Golfanlage in Hünxe-Bruckhausen

SPEZIAL

📍 46569 Hünxe



## Ihr Kartenvorteil

Sie erhalten mit Ihrer spürbarCard das Golf-Schnupperpaket mit ausgebildetem Golftrainer:

3 x 1,5 Stunden inklusive Bälle und Leihschläger für **90,00 EUR (Normalpreis 98,00 EUR)**.

Nur nach vorheriger Terminabsprache.

## Beschreibung

Unsere 9-Loch-Golfanlage ist harmonisch in das typisch niederrheinische Landschaftsbild integriert. Sie zeichnet sich durch ebenes, nur leicht modelliertes Gelände aus und ist von altem Baumbestand umgeben. Der Übungsbereich besteht aus einer großen Driving Range, einem Pitch- und Putting Green und einem Sandbunker. Bei schlechtem Wetter stehen Ihnen überdachte Abschläge zur Verfügung.

Ausgebildete Golflehrer begleiten Sie auf Wunsch bis zur Platzerlaubnis oder zur Verbesserung Ihres Handicaps. In angenehmer Umgebung sorgen wir im Golfhaus und auf unserer großen Terrasse für Ihr leibliches Wohl.

## Über den Anbieter

### Bruckmanns Golfanlage

An den Höfen 7

46569 Hünxe

📍 Route planen



## Weitere Informationen

Telefon: +49 2064 33043

Faxnummer: +49 2064 32011

E-Mail: [info@gcbruckmannshof.de](mailto:info@gcbruckmannshof.de)


Internet: <https://www.gcbruckmannshof.de/>



## Anfahrt

Von: 72108 Rottenburg am Neckar, Deutschland

Nach: An den Höfen 15, 46569 Hünxe, Deutschland

 5 Stunden, 8 Minuten (479 km)

[Auf Google Maps ansehen](#) 

**I→** Auf **L370** nach **Osten** starten  
1 Minute (0,2 km)

---

**↑** Weiter auf **Beim Preußischen/L370**  
1 Minute (0,4 km)

---

**↑** Weiter auf **Niedernauer Str.**  
1 Minute (0,9 km)

---

**↑** Weiter auf **Poststraße**  
1 Minute (0,5 km)

---

**↻** Im Kreisverkehr geradeaus nach **Sprollstraße** fahren  
2 Minuten (0,7 km)

---

**↻** Im Kreisverkehr **zweite** Ausfahrt (**Seebronner Str.**) nehmen  
2 Minuten (1,1 km)

---

**I→** Weiter auf **L361**  
1 Minute (93 m)

---

↖ **Links** auf die Auffahrt nach **Horb/Nagold/Seebronn** abbiegen

1 Minute (0,2 km)

---

↗ **Rechts** abbiegen auf **B28**

5 Minuten (7,0 km)

---

↗ **Rechts** abbiegen auf **A81** Richtung **Stuttgart**

14 Minuten (23,4 km)

---

↗ Bei Ausfahrt **B464** Richtung **Sindelfingen-West** fahren

5 Minuten (6,0 km)

---

↑ **Links** halten und auf **B464** bleiben

3 Minuten (4,1 km)

---

↗ Leicht **rechts** abbiegen Richtung **B295**

1 Minute (0,2 km)

---

↗ **Rechts** abbiegen auf **B295**

2 Minuten (1,8 km)

---

↑ Weiter auf **B295**

3 Minuten (2,8 km)

---

↗ Leicht **rechts** abbiegen auf **A8** Richtung **Karlsruhe**

32 Minuten (49,8 km)

---

↗ Am Autobahnkreuz **41-Dreieck Karlsruhe** **rechts** halten und den Schildern **A5** in Richtung **Frankfurt/Mannheim/Landau (Pfalz)/Karlsruhe** folgen

1 Stunde, 3 Minuten (105 km)

---

↑ Weiter auf **E35**

1 Minute (0,9 km)

---

↑ **E35** verläuft leicht nach **links** und wird zu **A67/E35**

13 Minuten (22,1 km)

---

↑ Am Autobahnkreuz **1-Mönchhof-Dreieck** den Schildern **A3** in Richtung **Köln/Wiesbaden** folgen


46 Minuten (77,9 km)

---


↑ Weiter auf **A3**

1 Stunde, 38 Minuten (160 km)


---

 Am Autobahnkreuz **10-Kreuz Oberhausenrechts** halten und den Schildern **A3** in Richtung **Arnher Emmerich** folgen  
1 Minute (1,2 km)


---

 Auf **A516** fahren  
1 Minute (0,5 km)


---

 Weiter auf **A3**  
4 Minuten (6,2 km)


---

 Bei Ausfahrt **8-Dinslaken-Nord** Richtung **Dinslaken/Kirchhellen** fahren  
1 Minute (0,3 km)


---

 **Rechts** abbiegen auf **Bergerstraße**  
1 Minute (0,9 km)

---

 Im Kreisverkehr **erste** Ausfahrt (**Ober-Lohberg-Allee**) nehmen  
1 Minute (0,9 km)


---

 Im Kreisverkehr **erste** Ausfahrt nehmen, um auf **Ober-Lohberg-Allee** zu bleiben  
1 Minute (1,0 km)


---

 Im Kreisverkehr **erste** Ausfahrt (**Hünxer Str.**) nehmen  
2 Minuten (1,4 km)


---

 Weiter auf **Dinslakener Str.**  
1 Minute (0,9 km)


---

 **Links** abbiegen auf **Hauptstraße**  
1 Minute (0,4 km)

---

 Nach **links** abbiegen, um auf **Hauptstraße** zu bleiben  
1 Minute (13 m)

---

 **Links** abbiegen auf **An den Höfen/Hauptstraße**  
Weiter auf An den Höfen  
1 Minute (0,6 km)

---

 Nach **links** abbiegen, um auf **An den Höfen** zu bleiben

Für den öffentlichen Durchgang gesperrte Straße

1 Minute (31 m)

---

Powered by Google, ©2025 Google

---