

# Friondo - Experten für Wärmepumpen- und Klimatechnik 3 %

📍 47139 Duisburg



## Ihr Kartenvorteil

Bei uns finden Sie ein breites Angebot an Klimaanlagen und Wärmepumpen. Mit Ihrer spürbarCard erhalten Sie dabei 3 % auf unsere Angebotspreise.

Erstellen Sie sich einfach Ihr Online-Angebot und lassen Sie sich von unserer Fachkompetenz überzeugen.

## Beschreibung

Wir sind Ihr Experte für Wärmepumpentechnik. Die Friondo GmbH hat es sich zum Ziel gesetzt, Ihre perfekte Anlaufstelle für alles rund um Wärmepumpen zu sein. Durch unser Fachwissen und unsere Kompetenz wollen wir mit makellosem Service bei unseren Kunden glänzen. Mit der Friondo GmbH haben Sie ein verlässliches, vertrauenswürdiges und VDI zertifiziertes Fachunternehmen an Ihrer Seite.

Sie benötigen (auch) eine Klimaanlage?

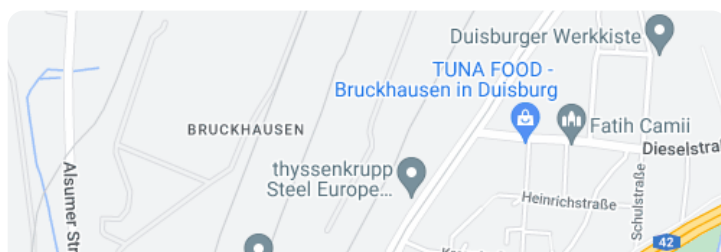
Dann nutzen Sie unseren Klimaanlageplaner und erhalten Sie online ein Angebot für Ihre neue Klimaanlage.



## Über den Anbieter

**Friondo**

Arnold-Overbeck-Straße 63-65



47139 Duisburg

[Route planen](#)

## Weitere Informationen

Telefon: +49 203 396571 13

E-Mail: [i.simeonidis@friondo.de](mailto:i.simeonidis@friondo.de)

Internet: <https://www.friondo.de>

## Buchungsinformation

Telefon: +49 203 396571 13

E-Mail: [i.simeonidis@friondo.de](mailto:i.simeonidis@friondo.de)

Internet: <https://www.friondo.de>

## Anfahrt

Von: 72108 Rottenburg am Neckar, Deutschland

Nach: Arnold-Overbeck-Straße 63, 47139 Duisburg, Deutschland

 4 Stunden, 56 Minuten (469 km)

[Auf Google Maps ansehen](#) 

**➔** Auf **L370** nach **Osten** starten  
1 Minute (0,2 km)

---

**↑** Weiter auf **Beim Preußischen/L370**  
1 Minute (0,4 km)

---

**↑** Weiter auf **Niedernauer Str.**  
1 Minute (0,9 km)

---

**↑** Weiter auf **Poststraße**



1 Minute (0,5 km)

---

 Im Kreisverkehr geradeaus nach **Sprollstraße** fahren

2 Minuten (0,7 km)

---

 Im Kreisverkehr **zweite** Ausfahrt (**Seebronner Str.**) nehmen

2 Minuten (1,1 km)

---

 Weiter auf **L361**


1 Minute (93 m)

---

 **Links** auf die Auffahrt nach **Horb/Nagold/Seebronn** abbiegen


1 Minute (0,2 km)

---

 **Rechts** abbiegen auf **B28**

5 Minuten (7,0 km)

---

 **Rechts** abbiegen auf **A81** Richtung **Stuttgart**

21 Minuten (32,9 km)

---

 Am Autobahnkreuz **20-Kreuz Stuttgartrechts** halten und den Schildern **A8/A81** in Richtung **Karlsruhe/Heilbronn** folgen

1 Minute (1,3 km)

---

 Auf **A8** fahren

4 Minuten (6,1 km)

---

 **Links** halten, auf **A8** bleiben und der Beschilderung für **Karlsruhe/Basel/Leonberg - W** folgen

34 Minuten (53,7 km)

---

 Am Autobahnkreuz **41-Dreieck Karlsruherechts** halten und den Schildern **A5** in Richtung **Frankfurt/Mannheim/Landau (Pfalz)/Karlsruhe** folgen

1 Stunde, 3 Minuten (105 km)

---

 Weiter auf **E35**

1 Minute (0,9 km)

---

 **E35** verläuft leicht nach **links** und wird zu **A67/E35**

13 Minuten (22,1 km)

---

 Am Autobahnkreuz **1-Mönchhof-Dreieck** den Schildern **A3** in Richtung **Köln/Wiesbaden** folgen

46 Minuten (77,9 km)

---

↑ Weiter auf **A3**  
1 Stunde, 29 Minuten (148 km)

---

↑ Ausfahrt **A40** Richtung **Essen/Mülheim a. d. Ruhr/DU-Kaiserberg**  
1 Minute (0,2 km)

---

↑ Die Auffahrt **A40** nach **Arnheim/Venlo/Duisburg** nehmen  
1 Minute (0,6 km)

---

↑ Leicht **links** abbiegen auf **A40**  
1 Minute (1,5 km)

---

↑ Am Autobahnkreuz **13-Duisburgrechts** halten und den Schildern **A59** in Richtung **Dinslaken** folge  
4 Minuten (4,4 km)

---

↑ Am Autobahnkreuz **6-Kreuz Duisburg-Nordrechts** halten und den Schildern **A42** in Richtung **Kamp-Lintfort** folgen  
2 Minuten (3,1 km)

---

↑ Bei Ausfahrt **5-Du-Beeck** Richtung **Duisburg-Beeck/Duisburg-Bruckhausen** fahren  
1 Minute (0,3 km)

---

↑ Leicht **rechts** abbiegen auf die Auffahrt nach **Bruckhausen**  
1 Minute (50 m)

---

↪ **Rechts** abbiegen auf **Friedrich-Ebert-Straße**  
1 Minute (0,3 km)

---

↪ **Rechts** abbiegen auf **Arnold-Overbeck-Straße**  
Das Ziel befindet sich auf der rechten Seite  
1 Minute (52 m)

---