

Giftpool - persönliche und individuelle Geschenke

25 %

📍 47798 Krefeld



Ihr Kartenvorteil

Toller Rabatt auf tolle Geschenk-Ideen!

Mit Ihrer spürbarCard erhalten Sie einen exklusiven Rabatt von 25 % auf alles. Bitte beachten Sie, dass dieser Rabatt nicht mit anderen Aktionen kombinierbar ist.

Beschreibung

Im Gefecht des Alltags kann es passieren, dass man ganz schnell einen besonderen Tag vergisst. Personalisierte und einzigartige Geschenke zu finden kann dann schwierig werden. Aber je bedeutsamer die Person für einen ist, desto wichtiger ist ein persönliches Geschenk. Geschenke von Giftpool sind einzigartig, weil Sie sie individualisieren. Bei Giftpool können Sie die verschiedensten Artikel für die verschiedensten Anlässe ganz individuell gestalten.

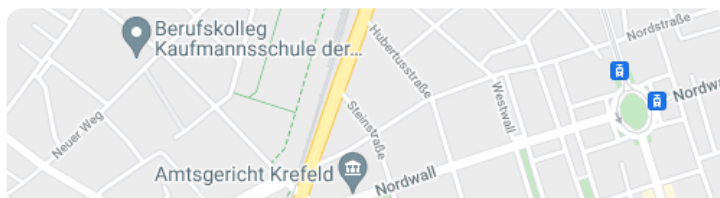
Nach dem Kauf eines unserer Produkte hast du ein einzigartiges und originelles Geschenk. Natürlich kann man auch sich selbst beschenken.

Jemanden zu beschenken ist einfach, aber mit Geschenken Eindruck hinterlassen, das gibt es nur bei Giftpool.



Über den Anbieter

Giftpool



Sankt-Anton-Straße 184

47798 Krefeld

 [Route planen](#)

Weitere Informationen




Anfahrt

Von: 72108 Rottenburg am Neckar, Deutschland

Nach: Sankt-Anton-Straße 184, 47798 Krefeld, Deutschland

 5 Stunden, 4 Minuten (468 km)

[Auf Google Maps ansehen](#) 

 Auf **L370** nach **Osten** starten

1 Minute (0,2 km)

 Weiter auf **Beim Preußischen/L370**

1 Minute (0,4 km)

 Weiter auf **Niedernauer Str.**

1 Minute (0,9 km)

 Weiter auf **Poststraße**

1 Minute (0,5 km)

 Im Kreisverkehr geradeaus nach **Sprollstraße** fahren

2 Minuten (0,7 km)

 Im Kreisverkehr **zweite** Ausfahrt (**Seebronner Str.**) nehmen

2 Minuten (1,1 km)

 Weiter auf **L361**

1 Minute (93 m)

↑ **Links** auf die Auffahrt nach **Horb/Nagold/Seebronn** abbiegen
1 Minute (0,2 km)

↪ **Rechts** abbiegen auf **B28**
5 Minuten (7,0 km)

↑ **Rechts** abbiegen auf **A81** Richtung **Stuttgart**
14 Minuten (23,4 km)

↑ Bei Ausfahrt **B464** Richtung **Sindelfingen-West** fahren
5 Minuten (6,0 km)

↑ **Links** halten und auf **B464** bleiben
3 Minuten (4,1 km)

↪ Leicht **rechts** abbiegen Richtung **B295**
1 Minute (0,2 km)

↪ **Rechts** abbiegen auf **B295**
2 Minuten (1,8 km)

↑ Weiter auf **B295**
3 Minuten (2,8 km)

↑ Leicht **rechts** abbiegen auf **A8** Richtung **Karlsruhe**
32 Minuten (49,8 km)

↑ Am Autobahnkreuz **41-Dreieck Karlsruhe** **rechts** halten und den Schildern **A5** in Richtung **Frankfurt/Mannheim/Landau (Pfalz)/Karlsruhe** folgen
1 Stunde, 3 Minuten (105 km)

↑ Weiter auf **E35**
1 Minute (0,9 km)

↑ **E35** verläuft leicht nach **links** und wird zu **A67/E35**
13 Minuten (22,1 km)

↑ Am Autobahnkreuz **1-Mönchhof-Dreieck** den Schildern **A3** in Richtung **Köln/Wiesbaden** folgen
46 Minuten (77,9 km)

↑ Weiter auf **A3**

1 Stunde, 18 Minuten (129 km)

↑ Am Autobahnkreuz **17-Dreieck Ratingen-Ostrechts** halten und den Schildern **A44** in Richtung **Mönchengladbach/Flughafen** folgen

1 Minute (1,5 km)

↑ Weiter auf **A44**

17 Minuten (26,5 km)

↑ Bei Ausfahrt **25-Krefeld-Fichtenhain** Richtung **Krefeld-Fichtenhain** fahren

1 Minute (0,3 km)

↑ Auf **Krefelder Str./B9** fahren

Weiter auf B9

4 Minuten (2,4 km)

↪ **Rechts** abbiegen auf **Gladbacher Str./B57/B9**

1 Minute (0,3 km)

↑ **Links** halten und weiter Richtung **Heideckstraße**

1 Minute (48 m)

↑ **Links** halten und weiter Richtung **Heideckstraße**

1 Minute (32 m)

↑ Geradeaus

1 Minute (22 m)

↑ Geradeaus auf **Heideckstraße**

2 Minuten (0,8 km)

↑ Weiter auf **Nauenweg**

2 Minuten (0,9 km)

↑ Weiter auf **Gutenbergstraße**


1 Minute (0,2 km)

↻ Im Kreisverkehr **erste** Ausfahrt (**Am Westbahnhof**) nehmen

1 Minute (0,2 km)

↑ Auf **Frankenring/B9** fahren

1 Minute (0,1 km)

 **Rechts** abbiegen auf **Sankt-Anton-Straße**

Das Ziel befindet sich auf der rechten Seite

1 Minute (0,3 km)

Powered by Google, ©2025 Google
