


Heffner outdoor events - Action und Abenteuer an und auf Jagst/Kocher gültig ab 01.05.2024

10%

📍 74653 Ingelfingen-Bobachshof



Ihr Kartenvorteil

10% auf das Gesamtangebot ob Indoor oder Outdoor.

Bitte beachten Sie, dass maximal zwei Personen pro Kundenkarte den Rabatt erhalten (Karteninhaber + eine weitere Person). Bitte zeigen Sie Ihre Kundenkarte vor Ort vor.

Beschreibung

Die größten Abenteuer erlebt man in der Natur, ob Kanutouren auf Kocher, Tauber oder Jagst, Bogenschießen, Segway-Touren u.v.m.

Aber auch innen gibt es echte Abenteuer zu erleben – wie wäre es mit Klettern oder Bouldern?



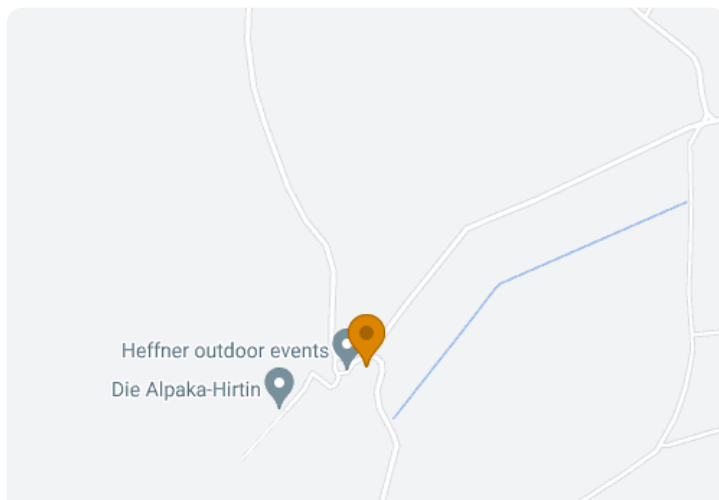
Über den Anbieter

Heffner outdoor events

Bobachshof 11

74653 Ingelfingen-Bobachshof

📍 Route planen



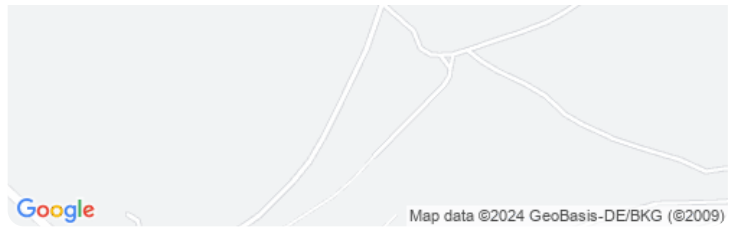
Weitere Informationen

Telefon: +49 7940 548514

Faxnummer: +49 7940 548654

E-Mail: info@heffner-outdoor-events.de


Internet: <https://www.heffner-outdoor-events.de/>



Anfahrt

Von: 72108 Rottenburg am Neckar, Deutschland

Nach: Bobachshof, 74653 Ingelfingen, Deutschland

 1 Stunde, 47 Minuten (144 km)

[Auf Google Maps ansehen](#) 

I→ Auf **L370** nach **Osten** starten
1 Minute (0,2 km)

↑ Weiter auf **Beim Preußischen/L370**
1 Minute (0,4 km)

↑ Weiter auf **Niedernauer Str.**
1 Minute (0,9 km)

↑ Weiter auf **Poststraße**
1 Minute (0,5 km)

↻ Im Kreisverkehr geradeaus nach **Sprollstraße** fahren
2 Minuten (0,7 km)

↻ Im Kreisverkehr **zweite** Ausfahrt (**Seebronner Str.**) nehmen
2 Minuten (1,1 km)

I→ Weiter auf **L361**
1 Minute (93 m)

↑ **Links** auf die Auffahrt nach **Horb/Nagold/Seebronn** abbiegen

1 Minute (0,2 km)

↪ **Rechts** abbiegen auf **B28**

5 Minuten (7,0 km)

↑ **Rechts** abbiegen auf **A81** Richtung **Stuttgart**

21 Minuten (32,9 km)

↑ Am Autobahnkreuz **20-Kreuz Stuttgartrechts** halten und den Schildern **A8/A81** in Richtung **Karlsruhe/Heilbronn** folgen

1 Minute (1,3 km)

↑ Auf **A8** fahren

4 Minuten (6,1 km)

↑ Ausfahrt **A81** Richtung **Würzburg/Mannheim/Heilbronn**

1 Minute (2,0 km)

↑ Weiter auf **A81**

37 Minuten (59,8 km)

↑ Bei Ausfahrt **8-Neuenstadt a.K** Richtung **Langenbrettach/Hardthausen a.K** fahren

1 Minute (0,3 km)

↑ Auf **L1088** fahren

3 Minuten (2,3 km)

↻ Im Kreisverkehr **zweite** Ausfahrt nehmen, um auf **L1088** zu bleiben

3 Minuten (3,2 km)

↶ **Links** abbiegen auf **K2334**

2 Minuten (1,5 km)

↶ **Links** abbiegen auf **Gartenbühlstraße**

1 Minute (76 m)

↪ **Rechts** abbiegen auf **Ohrnberger Steige**

1 Minute (0,4 km)

↶ Nach **links** abbiegen, um auf **Ohrnberger Steige** zu bleiben

1 Minute (0,4 km)

↑ Weiter auf **Lohweg**
2 Minuten (1,4 km)

↪ Nach **rechts** abbiegen, um auf **Lohweg** zu bleiben
1 Minute (38 m)

↶ An der 1. Querstraße **links** abbiegen auf **Ohrntalstraße**
1 Minute (88 m)

↪ **Rechts** abbiegen auf **L1045**
10 Minuten (14,3 km)

↑ Weiter auf **Kochertalstraße/L1045**
1 Minute (1,1 km)

↶ **Links** abbiegen auf **Crispenhofer Str.**
2 Minuten (1,6 km)

↑ Weiter auf **Weißbacher Str.**
1 Minute (0,8 km)

↪ **Rechts** abbiegen auf **Criesbacher Str.**
1 Minute (0,7 km)

↑ Weiter auf **K2318**
2 Minuten (1,7 km)

↶ **Links** abbiegen
2 Minuten (1,2 km)

↶ **Links** abbiegen
Das Ziel befindet sich auf der linken Seite.
1 Minute (15 m)
