

KT Event- & Partyservice "offene Flamme"

SPEZIAL

📍 55743 Idar-Oberstein



Ihr Kartenvorteil

3% Rabatt auf Catering im Zeitraum von Oktober bis März auf Bestellung.

Beschreibung

Die an der historischen Weiherschleife gelegene Gaststätte „Zur Weiherschleife“ ist zusätzlich ein Event- und Partyservice für echte Hunsrückler. Thomas Kreis grillt auf Buchenholz mit offener Flamme mit den besten Produkten aus der Region. Er ist seit 2018 selbständig als Gastronom und übernahm 2021 die Gaststätte „Zur Weiherschleife“. Dort bietet er regionale Küche und auch Catering für Veranstaltungen und Festlichkeiten.



Über den Anbieter

"Offene Flamme" Inh.: Thomas Kreis

Tiefensteiner Str. 91
55743 Idar-Oberstein

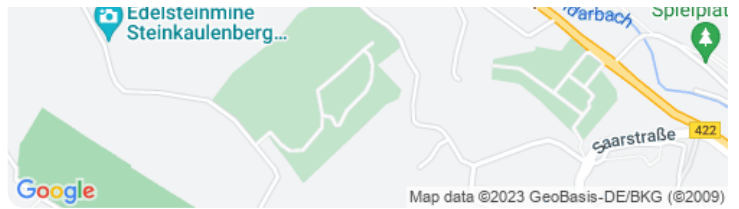
📍 Route planen



Weitere Informationen

Telefon: +49 1525 5813167

E-Mail: kt-offene-flamme@web.de




Anfahrt


Von: 72108 Rottenburg am Neckar, Deutschland


Nach: Tiefensteiner Str. 91, 55743 Idar-Oberstein, Deutschland


 3 Stunden, 20 Minuten (272 km)


[Auf Google Maps ansehen](#) 

 Auf **L370** nach **Osten** starten
1 Minute (0,2 km)


 Weiter auf **Beim Preußischen/L370**
1 Minute (0,4 km)

 Weiter auf **Niedernauer Str.**
1 Minute (0,9 km)

 Weiter auf **Poststraße**
1 Minute (0,5 km)

 Im Kreisverkehr geradeaus nach **Sprollstraße** fahren
2 Minuten (0,7 km)

 Im Kreisverkehr **zweite** Ausfahrt (**Seebronner Str.**) nehmen
2 Minuten (1,1 km)

 Weiter auf **L361**
1 Minute (93 m)

 **Links** auf die Auffahrt nach **Horb/Nagold/Seebronn** abbiegen
1 Minute (0,2 km)

 **Rechts** abbiegen auf **B28**

5 Minuten (7,0 km)

↗ **Rechts** abbiegen auf **A81** Richtung **Stuttgart**

14 Minuten (23,4 km)

↗ Bei Ausfahrt **B464** Richtung **Sindelfingen-West** fahren

5 Minuten (6,0 km)

↑ **Links** halten und auf **B464** bleiben

3 Minuten (4,1 km)

↗ Leicht **rechts** abbiegen Richtung **B295**

1 Minute (0,2 km)

↗ **Rechts** abbiegen auf **B295**

2 Minuten (1,8 km)

↑ Weiter auf **B295**

3 Minuten (2,8 km)

↗ Leicht **rechts** abbiegen auf **A8** Richtung **Karlsruhe**

32 Minuten (49,8 km)

↗ Am Autobahnkreuz **41-Dreieck Karlsruherechts** halten und den Schildern **A5** in Richtung **Frankfurt/Mannheim/Landau (Pfalz)/Karlsruhe** folgen

1 Minute (2,0 km)

↗ Bei Ausfahrt **45-Karlsruhe-Mitte** Richtung **Karlsruhe/Mitte/Landau/Pfalz** fahren

1 Minute (0,2 km)

↑ Die Auffahrt Richtung **KA-Mitte/Karlsruhe/Landau (Pfalz)** nehmen

1 Minute (0,4 km)

↗ Auf **Südtangente** fahren

Teile dieser Straße können zeitweise gesperrt sein.

5 Minuten (6,6 km)

↑ Weiter auf **B10**

7 Minuten (8,2 km)

↑ Weiter auf **A65**

15 Minuten (24,3 km)

↗ Bei Ausfahrt **15-Landau-Nord** auf **B10** in Richtung **Landau-Nord/Pirmasens/Annweiler** fahren
1 Minute (0,6 km)

↑ Weiter auf **B10**
39 Minuten (49,4 km)

↗ Bei Ausfahrt **A62** Richtung **Trier/Kaiserslautern/Landstuhl/A6** fahren
33 Minuten (53,8 km)

↗ Bei Ausfahrt **5-Freisen** Richtung **Baumholderstraße** fahren
1 Minute (0,4 km)

↗ Leicht **rechts** abbiegen auf die Auffahrt nach **Idar-Oberstein/Baumholder**
1 Minute (57 m)

↗ Auf **Baumholderstraße** fahren
1 Minute (86 m)

↑ Weiter auf **L133**
1 Minute (1,3 km)

↑ Weiter auf **L348**
6 Minuten (7,7 km)

↑ Weiter auf **L169**
2 Minuten (1,8 km)

↘ **Rechts** abbiegen auf **L176**
8 Minuten (9,5 km)

↘ Leicht **rechts** abbiegen, um auf **L176** zu bleiben
3 Minuten (2,6 km)

↙ **Links** abbiegen auf **Am Rilchenberg**
2 Minuten (1,6 km)

↙ **Links** abbiegen auf **An d. Breitheck**
1 Minute (29 m)

↻ Im Kreisverkehr erste Ausfahrt (**Saarstraße**) nehmen

im Kreisverkehr **erste** Ausfahrt (**Saarstraße**) nehmen
2 Minuten (1,1 km)

↶ **Links** abbiegen auf **Mackenrodter Weg**
1 Minute (0,3 km)

↷ **Rechts** abbiegen auf **An d. Schmalzgewann**
1 Minute (0,6 km)
