

Auf die Plätze, fertig, los - SWP CityLauf am 27. Juni 2024 gültig vom 08.04.2025 50%

📍 75175 Pforzheim



Ihr Kartenvorteil

Alle Kundenkarten-Inhaber erhalten **50 % Ermäßigung** auf die Startgebühr. Verwenden Sie dazu bei der Anmeldung zum Lauf den Gutscheincode SWPCARD

Anmeldung unter: <https://www.citylauf-pforzheim.de/anmeldung>

Beschreibung

Am Freitag, den 27. Juni 2025 findet der SWP CityLauf Pforzheim bereits zum 24. Mal statt. Auch in diesem Jahr geht's beim SWP CityLauf Pforzheim wieder auf dem malerischen Rundkurs durch den Enzauenpark. Angeboten werden der SWP-Hauptlauf (ca. 9,3km), der PZ-FunRun (ca. 4,6km) sowie der Kids-Lauf (ca. 200m). Kinder und Jugendliche im Schulalter können sich auf die Sparkassen-Schüler:innenläufe freuen. Die Strecke von rund einem Kilometer eignet sich hervorragend, um gemeinsam mit Freund:innen und Klassenkamerad:innen in Bewegung zu kommen.

Startzeiten der Wettbewerbe am Freitag, 27. Juni 2025:

14:45 Uhr Kids-Lauf

15:20 Uhr Sparkassen-Schüler:innenläufe

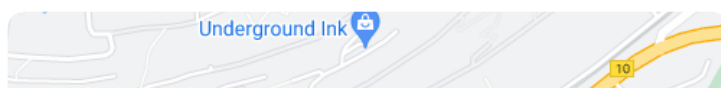
16:10 Uhr ParkRun

16:50 Uhr PZ-FunRun

18:00 Uhr SWP-Hauptlauf



Über den Anbieter



Badischer Leichtathletik-Verband e.V.

Vicenza-Platz beim Enzaupark

Hohwiesenweg

75175 Pforzheim

 [Route planen](#)

Weitere Informationen

Internet: <https://www.citylauf-pforzheim.de/home>



Buchungsinformation

Internet: <https://www.citylauf-pforzheim.de/anmeldung>

Anfahrt

Von: 72108 Rottenburg am Neckar, Deutschland

Nach: Hohwiesenweg 32, 75175 Pforzheim, Deutschland

 1 Stunde, 2 Minuten (77,0 km)

[Auf Google Maps ansehen](#) 

→ Auf **L370** nach **Osten** starten
1 Minute (0,2 km)


↑ Weiter auf **Beim Preußischen/L370**
1 Minute (0,4 km)


↑ Weiter auf **Niedernauer Str.**
1 Minute (0,9 km)

↑ Weiter auf **Poststraße**
1 Minute (0,5 km)


 Im Kreisverkehr geradeaus nach **Sprollstraße** fahren


2 Minuten (0,7 km)


 Im Kreisverkehr **zweite** Ausfahrt (**Seebronner Str.**) nehmen
2 Minuten (1,1 km)


 Weiter auf **L361**
1 Minute (93 m)


 **Links** auf die Auffahrt nach **Horb/Nagold/Seebronn** abbiegen
1 Minute (0,2 km)


 **Rechts** abbiegen auf **B28**
5 Minuten (7,0 km)


 **Rechts** abbiegen auf **A81** Richtung **Stuttgart**
14 Minuten (23,4 km)


 Bei Ausfahrt **B464** Richtung **Sindelfingen-West** fahren
5 Minuten (6,0 km)


 **Links** halten und auf **B464** bleiben
3 Minuten (4,1 km)


 Leicht **rechts** abbiegen Richtung **B295**
1 Minute (0,2 km)

 **Rechts** abbiegen auf **B295**
2 Minuten (1,8 km)

 Weiter auf **B295**
3 Minuten (2,8 km)

 Leicht **rechts** abbiegen auf **A8** Richtung **Karlsruhe**
15 Minuten (23,1 km)

 Bei Ausfahrt **45a-Pforzheim-Ost** auf **B10** in Richtung **Pforzheim** fahren
Teile dieser Straße können zeitweise gesperrt sein.
1 Minute (0,3 km)

 **Rechts** abbiegen auf **B10**
5 Minuten (3,7 km)

↩ **Links** abbiegen auf **Hohwiesenweg**

1 Minute (0,4 km)

Powered by Google, ©2025 Google
